

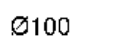







RED DE ABASTECIMIENTO DE AGUA

-  TRAZADO DE LA RED DE ABASTECIMIENTO DE AGUA
-  DEPÓSITOS DE AGUA EXISTENTES
-  DIÁMERO DE LA TUBERIA EN mm
-  LIMITE DEL TÉRMINO MUNICIPAL
-  LIMITE DEL NÚCLEO URBANO
-  TRAZADO DE NUEVO AÑILLO DE ABASTECIMIENTO DE AGUAS
-  NUEVO DEPÓSITO REGULADOR
-  DIÁMERO DE LA TUBERIA DEL NUEVO ANILLO EN mm

NORMAS SUBSIDIARIAS DEL PLANEAMIENTO MUNICIPAL DE LA PUEBLA DEL RÍO

FORMACION: AYUNTAMIENTO DE LA PUEBLA DEL RÍO  
 REDACCION: DIPUTACION PROVINCIAL DE SEVILLA.

PLANOS DE ORDENACION. NUCLEO PRINCIPAL. INFRAESTRUCTURA. RED DE ABASTECIMIENTO DE AGUA  
 N° PLANO. 0.9.3



ARQUITECTOS REDACTORES:  
 José M. Fernández de la Puente Irigoyen  
 Fernando Carrascal Calle  
 José Pérez González  
 Juan Luis Álvarez Méndez

DOCUMENTO PARA APROBACION INICIAL

FECHA: ABRIL 2000

ESCALA: 1:5.000